



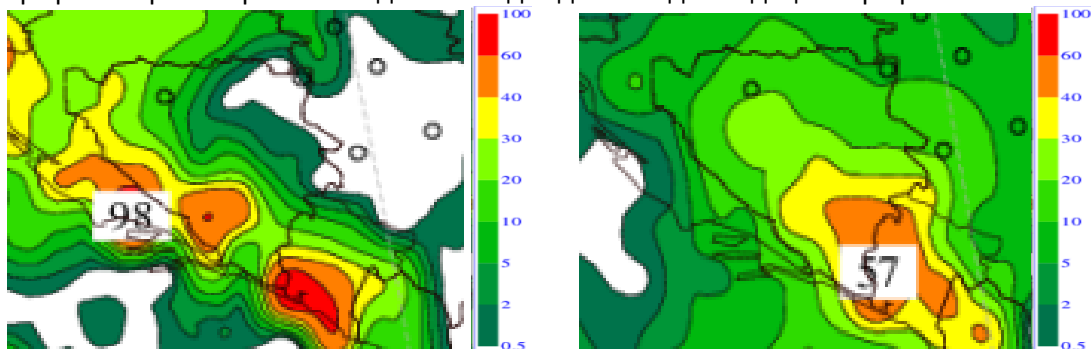
РЕПУБЛИКА СРПСКА  
МИНИСТАРСТВО ПОЉОПРИВРЕДЕ, ШУМАРСТВА И ВОДОПРИВРЕДЕ  
РЕПУБЛИЧКИ ХИДРОМЕТЕОРОЛОШКИ ЗАВОД

Пут бањалучког одреда бб, Бања Лука, тел: 051/433-522, факс: 051/433-521, Е-mail: [rhzm@teol.net](mailto:rhzm@teol.net)  
[www.rhzmrs.com](http://www.rhzmrs.com)

ВАНРЕДНИ МЕТЕОРОЛОШКИ БИЛТЕН  
ДАТУМ И ВРИЈЕМЕ (ЛОК.) 01.12.2021. (15.00)

**Рана најава:** у наредном периоду, 02. и 03. децембар, (четвртак и петак,) у јужној половини земље очекују се обилније падавине. У вишим пределима и на планинама очекује се формирање новог снежног покривача и то значајније у Сарајевско-Романијској регији.

Графички приказ прогнозе падавина за два дана 02. до 03. децембар према ECMWF:




\*Напомена: локално ова количина може варирати за (-/+ од 10 до 20%.

**02.децембар:** У већини предјела умјерене падавине  $10-20 \text{ l/m}^2$ , у региону Бањалуке  $20-30 \text{ l/m}^2$ , у Крајини  $30-40 \text{ l/m}^2$ , у Херцеговини и делу Сарајевско-Романијске регије  $40-60 \text{ l/m}^2$  могуће да уз пљусак локално буде до  $80 \text{ l/m}^2$ .

**03.децембар:** У већини предјела  $20-30 \text{ l/m}^2$  падавина, у Херцеговини и на југозападу  $30-40 \text{ l/m}^2$ , у Херцеговини локално могуће и до  $50 \text{ l/m}^2$ .

Семберији знатно мања количина падавина.

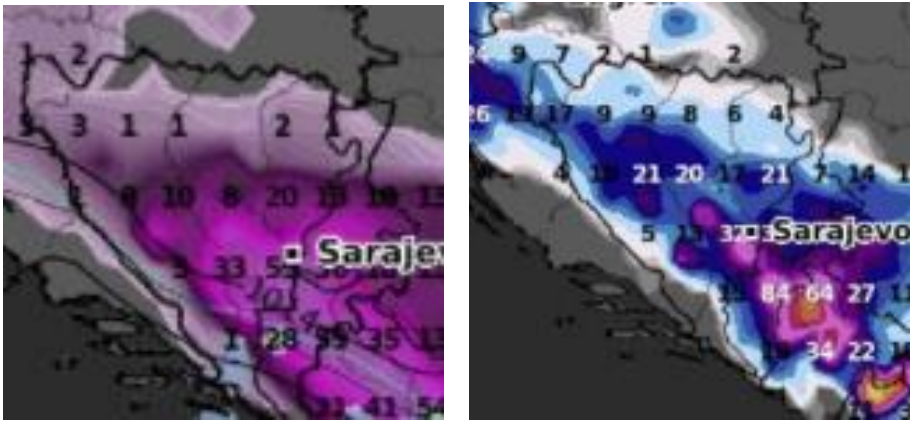
Акумулирана количина падавина до 03. децембар у 00ч, према GFS и ECMWF моделима:



**Снег:** У петак се очекује снег у већини крајева, услед захлађења током ноћи.

У нижим пределима Крајине и централних крајева се очекује од 5-15 цм, на истоку до 20цм, на планинама и Сарајевско-Романијској регији се очекује од 20-40цм новог снега, локално и до 50цм.

Висина снежног покривача 04.децембар 03 часа, према GFS и ECMWF моделима:



Постоји разлика у укупној количини падавина према појединим моделима, сви дају да ће у Херцеговини пасти за два дана **70/120 l/m<sup>2</sup>**, на југу Крајине до **80 l/m<sup>2</sup>**. Део тих падавина ће у петак услед **захлађења отићи на снег**, али и **пored тога**, због обилних падавина прошле седмице и чињенице да је земља већ **засићена водом**, **потенцијално постоји опасност од бујичних поплава!**

**Закључак:** Ове временске прилике и обилне падавине су **потенцијално опасне**. Посебно се то односи на **могућу појаву бујичних поплава због јаког интензитета падавина!** Такође у петак **снежне падавине могу умногоме отежати људске активности и изазвати колапс у саобраћају**. Постојаће **опасност од активирања клизишта и одрона на појединим путним правцима**, те због снега и вејавице треба обратити посебну пажњу на планинским превојима.

#### **Синоптичка ситуација:**

У четвртак ћемо бити у југозападној струји где ће притицати топао и влажан ваздух који ће у јужним крајевима давати обилније падавине. У петак јаче **захлађење** те ће део тих падавина пасти у облику суснежице и снега. На планинама се очекује **формирање новог и већег снежног покривача**, посебно у Сарајевско-Романијској регији. У четвртак ће бити **релативно топло**, у петак **захлађење** док ће у суботу ујутру бити **ведро у доста крајева** те се могу очекивати **ниске температуре и умерен до јак мраз**.

У наставку периода нас, након краћег прекида, поново очекују обилне падавине на које ћемо вас додатно обавештавати достављањем ванредних билтена.

*Божидар Перовановић, дипл. метеоролог*