



REPUBLIKA SRPSKA
VLADA
MINISTARSTVO UNUTRAŠNJIH POSLOVA
POLICIJSKA UPRAVA BANJA LUKA
POLICIJSKA STANICA KOTOR VAROŠ

Broj: 13-5/01-221.1-11/20

Datum: 06. 05. 2020. godine

Na osnovu člana 158. stav (1) i (5) Zakona o osnovama bezbjednosti saobraćaja na putevima u Bosni i Hercegovini ("Službeni glasnik Bosne i Hercegovine" broj: 6/06, 75/06, 44/07, 84/09, 48/10, 18/13, 8/17, 89/17 i 9/18), a u vezi sa članom 105. stav(3) Zakona o prekršajima Republike Srpske ("Službeni glasnik Republike Srpske" broj: 63/14, 110/16 i 100/17) i Instrukcije o vršenju uvidaja saobraćajnih nezgoda broj: S/M-020-168/19, sačinjava se

Zapisnik o uvidaju

Dana 06. 05. 2020. godine, u 19:20 časova, dogodila se saobraćajna nezgoda u kojoj je nastupila laka tjelesna povreda, na magistralnom putu M2 - 505, dionica puta Kotor Varoš – Mitrovići, mjesto Sokoline, opština Kotor Varoš.

Globalni pozicioni sistem (GPS) X: 44.56500 Y: 17.34351.

NN učesnik: NE

Učesnici u saobraćajnoj nezgodi (vrsta vozila i vrsta učesnika)

1. Teretno vozilo (n1, n2, n3), VOLKSWAGEN CADDY SDI 9 KV, registarskih oznaka M23O837, vlasništvo lica/firme ELING INŽINJERING D.O.O., broj polise 1409503, izdata od ATOS OSIGURANJE osiguranja, za period važenja od 10.07.2019. do 10.07.2020. godine, kojim je upravljao VITOMIR KOJADINOVIĆ, sin/kći KIRILO, JMB 0601959123636, rođen/a 06.01.1959. godine, u mjestu UKRINICA, opština/grad TESLIĆ, stalno nastanjen u mjestu DONJI RANKOVIĆ, ulica DONJI RANKOVIĆ 78, opština/grad TESLIĆ, po zanimanju RADNIK NA ODRŽAVANJU, zaposlen/a u ELING INŽINJERING D.O.O TESLIĆ, vozač B1,B,BE kategorije, posjeduje vozačku dozvolu broj 7M9304J16, izdatu od strane MUP REPUBLIKE SRPSKE, TESLIĆ.

2. Putnički automobil (m1), NISSAN - T32, registarskih oznaka K47O908, vlasništvo lica/firme CIVILNE ZAŠTITE RS REPUBLIČKA UPRAVA, broj polise 825757, izdata od DUNAV OSIGURANJE A.D. osiguranja, za period važenja od 10.10.2019. do 10.10.2020. godine, kojim je upravljao MILAN JAŠAREVIĆ, sin/kći MILIVOJE, JMB 0901975172179, rođen/a 09.01.1975. godine, u mjestu SARAJEVO, opština/grad SARAJEVO CENTAR, stalno nastanjen u mjestu PODROMANIJA, ulica PODROMANIJA BB, opština/grad SOKOLAC, po zanimanju VOZAČ, zaposlen/a u CIVILNA ZAŠTITA RS, vozač B1,B,C1,C,BE,C1E,CE kategorije, posjeduje vozačku dozvolu broj 6E8M0031E, izdatu od strane MUP REPUBLIKE SRPSKE, SOKOLAC.

Psihofizičko stanje vozača

Vozač teretnog vozila pod rednim brojem 1. Nije podvrgnut ispitivanju koncentracije alkohola u organizmu. Nije podvrgnut ispitivanju prisustva opojnih droga ili psihoaktivnih lijekova u organizmu. Određeno je da se izuzme krv radi analize, korišten komplet - venila, serijski broj .

Vozač putničkog automobila pod rednim brojem 2. Uredajem marke ALKOSENZOR IV, serijskog broja 072659, utvrđena koncentracija alkohola u organizmu od 0.00 g/kg. Nije podvrgnut ispitivanju prisustva opojnih droga ili psihoaktivnih lijekova u organizmu.

Vremenske prilike u vrijeme vršenja uviđaja

Vrijeme je bilo vedro, Iznenadno prisustvo dima/magle: Ne, Uslovi vidljivosti: Dan, dobra dnevna

Vrsta, stanje i oštećenje kolovoza

Vrsta površine kolovoza: asfalt - gladak, ravan i bez oštećenja. Atmosferski uslovi na površini kolovoza: suv i čist.

Oštećenja na vozilima (opisati vidljiva oštećenja dijelova i sklopova na vozilima)

Na vozilu broj 1. TV marke "VOLKSWAGEN CADDY SDI 9 KV", registarskih oznaka M23O837: branik - prednji, blatobran - prednji desni i prednji lijevi, poklopac motora, farovi - prednji desni i prednji lijevi, vrata - prednja lijeva, točak - prednji desni i prednji lijevi, vazdušni jastuk - na mjestu vozača, (oštećen cjelokupan prednji dio vozila do pogonskog motora)

Na vozilu broj 2. PA marke "NISSAN - T32", registarskih oznaka K47O908: branik - prednji, blatobran - prednji lijevi, farovi - prednji desni i prednji lijevi, poklopac motora, vrata - prednja lijeva, vazdušni jastuk - na mjestu vozača, suvozača i bočnoj (lijevoj) strani, (oštećen cjelokupan prednji dio vozila do pogonskog motora)

Opis događaja (opisati hronologiju nastanka saobraćajne nezgode sa položajem vozila)

Saobraćajna nezgoda se dogodila na prevoju, na magistralnom putu M2-505, dionica puta Kotor Varoš – Mitrovići, mjesto Sokoline, gdje kolovozne trake nisu fizičke odvojene (dvosmjernan saobraćaj) sa jednom razdjelnom linijom koja razdvaja kolovoz na kolovozne trake (saobraćajne trake), izrađena od asfalta koji je gladak, ravan i bez oštećenja, ograničenje brzine u smjeru 1 je 80 km/h, ograničenje brzine u smjeru 2 je 80 km/h. Broj saobraćajnih traka je 2. Opis lokacije: U blizini objekta porodične kuće Ive Marković. Atmosferski uslovi na površini kolovoza u vrijeme vršenja uviđaja: suv i čist.

Na licu mjesta su zatečena vozila koja su učestvovala u saobraćajnoj nezgodi, kao i tragovi nastanka saobraćajne nezgode.

Teretno vozilo marke "VOLKSWAGEN CADDY SDI 9 KV", registarskih oznaka M23O837, je zatečeno u položaju sa točkovima na podlozi, većim dijelom na kolovozu magistralnog puta M2 505 (manjim dijelom lijeve strane na rigolu za odvod oborinskih voda uz lijevu ivicu kolovoza gledano u smjeru Kneževa), prednim dijelom okrenuto u smjeru Kneževa.

Putnički automobil marke "NISSAN - T32", registarskih oznaka K47O908, je zatečen u položaju sa točkovima na podlozi, većim dijelom na kolovozu magistralnog puta M2 505 (manjim dijelom desne strane na rigolu za odvod oborinskih voda uz lijevu ivicu kolovoza gledano u smjeru Kneževa), prednim dijelom okrenut u smjeru Kotor Varoša.

Za fiksnu tačku (FT) uzeta je sjeverna strana objekta porodične kuće Ive Marković (lijeva strana gledano sa kolovoza), koja se nalazi uz desnu ivicu kolovoza gledano u smjeru Kneževa. Fiksna tačka je obilježena brojem "0" (nula). Iz fiksne tačke je na desnu ivicu kolovoza magistralnog puta M2 505, gledano u smjeru Kneževa, izvedena početna tačka mjerenja (PTM).

Od početne tačke mjerenja, ivicom kolovoza u smjeru Kneževa, izveden je orjentirni pravac (OP).
Od početne tačke mjerenja, OP, izvršena su mjerenja metodom mjerenja u nizu.

Brojem "1" (jedan) obilježeno je TV-o marke "VOLKSWAGEN CADDY SDI 9 KV",
registarskih oznaka M23O837.

Brojem "2" (dva) obilježen je PA marke "NISSAN - T32", registarskih oznaka K47O908.

Bojem "3" (tri) obilježena je koncentracija traga - otpali sitni dijelovi plastike sa vozila.

Brojem "4" (četiri) obilježen je trag kočenja desnih točkova PA marke "NISSAN - T32",
registarskih oznaka K47O908.

Brojem "5" (pet) obilježen je trag kočenja lijevih točkova PA marke "NISSAN - T32",
registarskih oznaka K47O908.

Brojem "6" (šest) obilježen je izgrađeni rigol za odvod oborinskih voda.

Brojem "7" (sedam) obilježeni su betonski ivičnjaci.

Izvršenim uviđajem na licu mjesta saobraćajne nezgode i preduzetim mjerama i radnjama utvrđeno je da se vozač Kojadinović, neposredno prije nastanka saobraćajne nezgode, vozilom kretao dionicom magistralnog puta M2 505 iz smijera Kotor Varoša u smjeru Kneževa, te da se vozač Jašarević vozilom kretao istim putem iz suprotnog smijera. U zoni prevoja i krivine, u blizini objekta porodične kuće Ive Marković, na lijevoj saobraćajnoj traci gledano u smjeru Kneževa, došlo je do kontakta prednjih dijelova vozila kojima su upravljali vozači Kojadinović i Jašarević.

Tehnička strana uviđaja

Lice mjesta saobraćajne nezgode je skicirano, a skica lica mjesta, koja je u prilogu, čini sastavni dio zapisnika.

Lice mjesta fotografisano fotoaparatom marke "Canon", tip "Ixus".

Oštećenja na putnim i drugim objektima NE/DA - opisati

Nije bilo oštećenja na putnim i drugim objektima.

Naložene mjere i radnje NE/DA - opisati

Nije bilo naloženih mjera i radnji.

Putnici u vozilima NE/DA - navesti podatke o putnicima u vozilima sa ličnim podacima

Nije bilo putnika u vozilu.

Podaci o povrijeđenim licima NE/DA - navesti lične podatke

1. Vozač teretnog vozila, VITOMIR KOJADINOVIĆ, stalno nastanjen/a u mjestu DONJI RANKOVIĆ, ulica DONJI RANKOVIĆ 78, opština/grad TESLIĆ, koji posjeduje identifikacioni dokument broj 7M9304J16, zadobio lake tjelesne povrede.

Očevidci NE/DA - navesti podatke o očevidcima sa ličnim podacima


Nije bilo očevidaca.

Podaci o prekršajnom postupku


Protiv Vitomir Kojadinović podnesen izvještaj o počinjenom prekršaju, za počinjen prekršaj iz člana 39. stav 1. Zakona o osnovama bezbjednosti saobraćaja na putevima u BiH, Osnovnom Sudu u Kotor Varošu.

Uvidaj izvršen dana 06. 05. 2020. godine, u vremenskom periodu od 19:40 do 20:20 časova.

ZAPISNIK SAČINILI



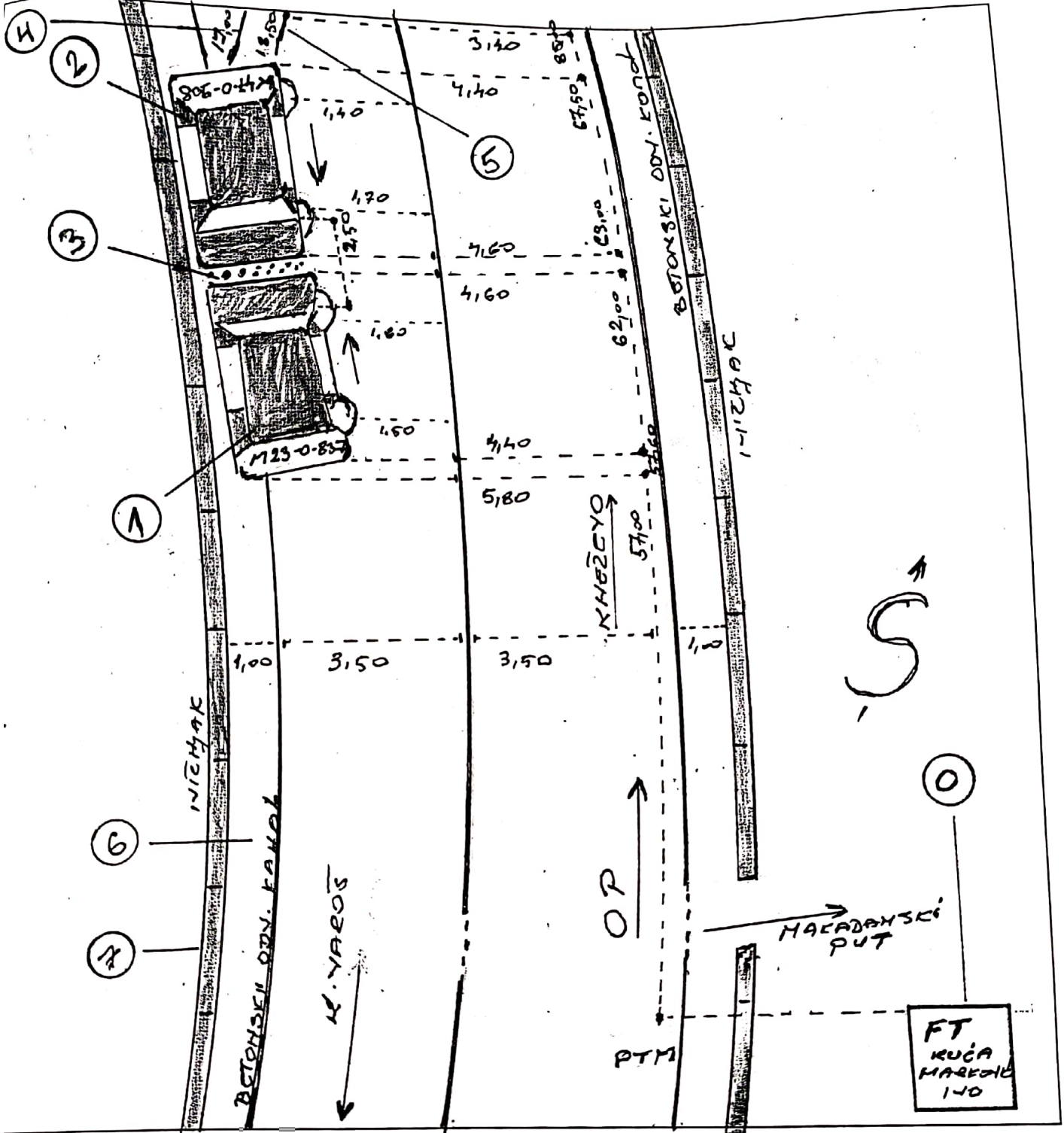
Obrenko Metlić



Dragan Panić

Број: 13-5101-221.1-11/20
 Датум: 06. 05. 2020.

Скица лица мјеста



0 - фиксна тачка	3 KONG. PLASTIČ. BET. ODV. KANAL	9	12
17 M23-0-837	4 D. TRAG KUĆE	10	13
2 PAK 47-0-908	5 L. TRAG KUĆE	11	14

СКИЦУ ЛИЦА МЈЕСТА САЧИНИО

Обренко Метлић